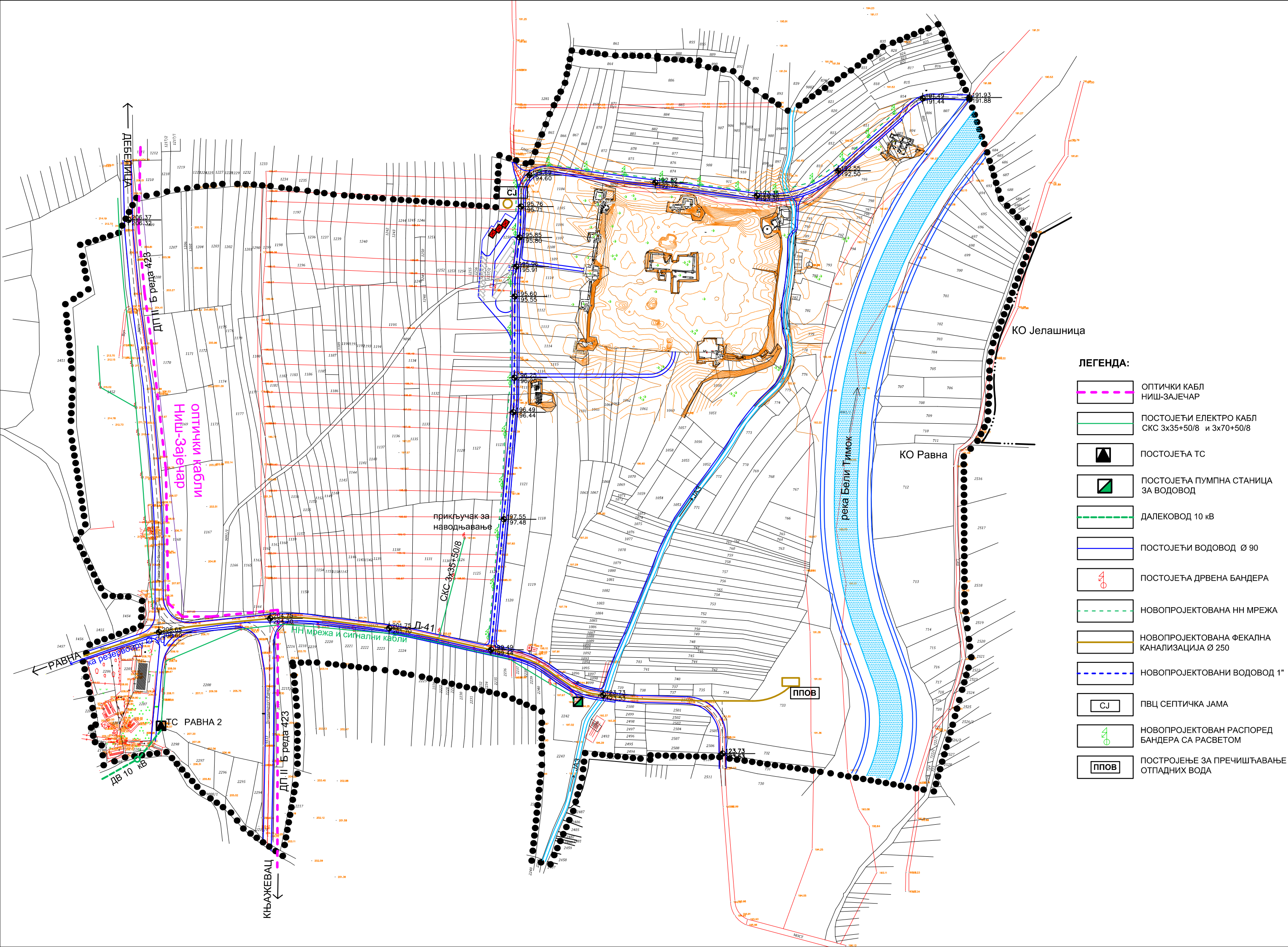
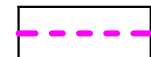




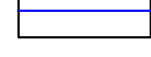
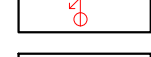










ПЛАН ДЕТАЉНЕ РЕГУЛАЦИЈЕ АРХЕОЛОШКО-ЕТНОЛОШКОГ ПАРКА "РАВНА"




ЛЕГЕНДА:

-  ОПТИЧКИ КАБЛ
НИШ-ЗАЈЕЧАР
-  ПОСТОЈЕЋИ ЕЛЕКТРО КАБЛ
СКС 3x35+50/8 и 3x70+50/8
-  ПОСТОЈЕЋА ТС
-  ПОСТОЈЕЋА ПУМПНА СТАНИЦА
ЗА ВОДОВОД
-  ДАЛЕКОВОД 10 кВ
-  ПОСТОЈЕЋИ ВОДОВОД Ø 90
-  ПОСТОЈЕЋА ДРВЕНА БАНДЕРА
-  НОВОПРОЈЕКТОВАНА НН МРЕЖА
-  НОВОПРОЈЕКТОВАНА ФЕКАЛНА
КАНАЛИЗАЦИЈА Ø 250
-  НОВОПРОЈЕКТОВАНИ ВОДОВОД 1"
-  ПВЦ СЕПТИЧКА ЈАМА
-  НОВОПРОЈЕКТОВАН РАСПОРЕД
БАНДЕРА СА РАСВЕТОМ
-  ПОСТРОЈЕЊЕ ЗА ПРЕЧИШЋАВАЊЕ
ОТПАДНИХ ВОДА

ЛЕГЕНДА:

-  ГРАНИЦА ПЛАНА
-  ГРАНИЦА КАТАСТАРСКЕ ОПШТИНЕ



ДИРЕКЦИЈА
ЗА РАЗВОЈ , УРБАНИЗАМ И ИЗГРАДЊУ
ОПШТИНЕ КЊАЖЕВАЦ Ј.П.

Датум Лист

XII 2016 7

ЕЛАБОРАТ
ПЛАН ДЕТАЉНЕ РЕГУЛАЦИЈЕ
АРХЕОЛОШКО-ЕТНОЛОШКОГ ПАРКА
"РАВНА"

Одговорни урбаниста: Летица Михајловић, дипл. инж. грађ.

Урбаниста сарадник: Зоран Михајлов, дипл. инж. арх.

сарадници: Ивана Радовановић, дипл. инж. грађ.

ПРИЛОГ
ПЛАН МРЕЖЕ
ИНФРАСТРУКТУРЕ

Директор: Младен Радосављевић, д.и.маш.

Размера:
1 : 2500

